

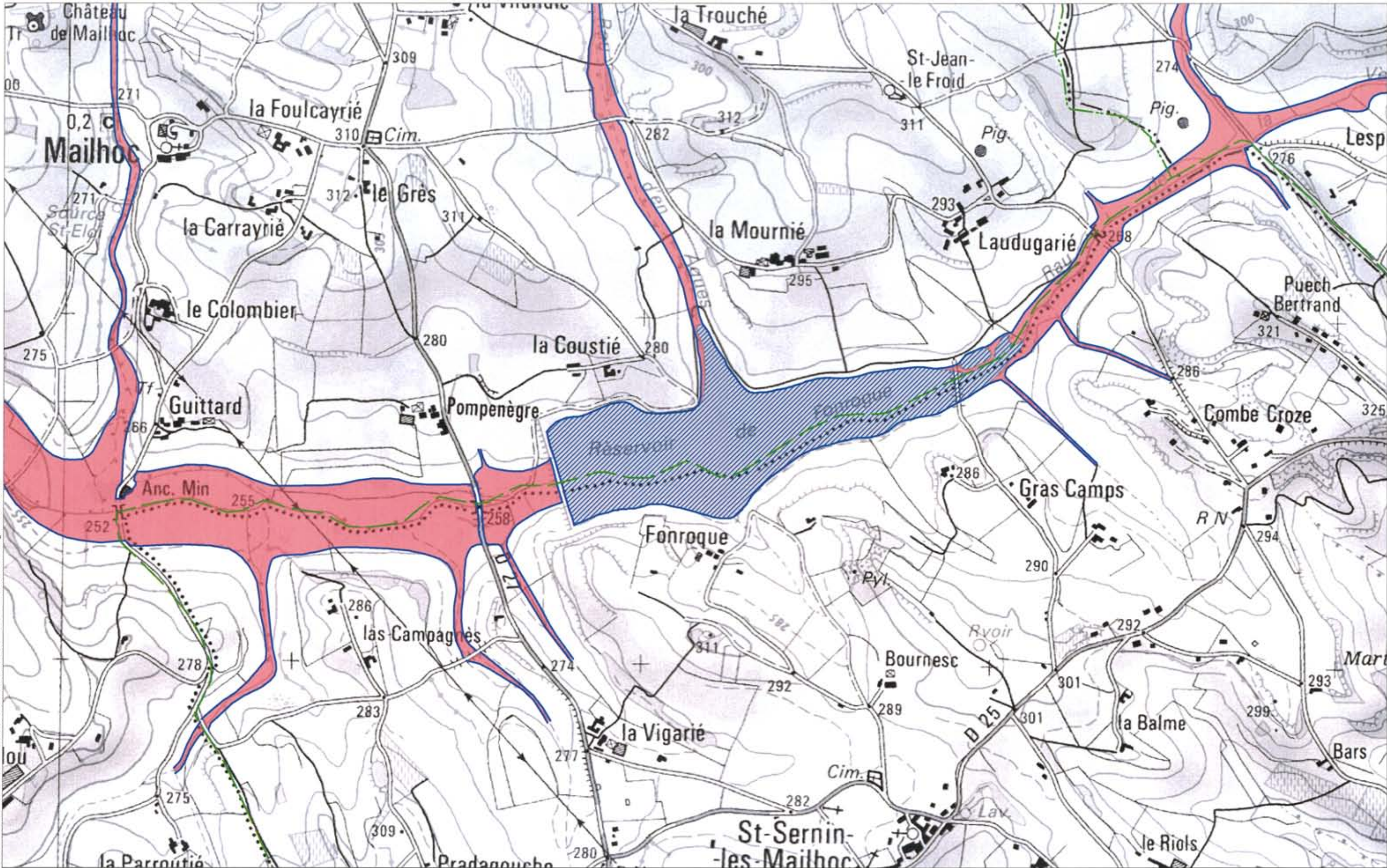


COMMUNE DE CAGNAC LES MINES

Tableau d'assemblage
carte des zonages



ECHELLE 1 / 25.000







 Liberté • Égalité • Fraternité
 RÉPUBLIQUE FRANÇAISE
 PREFECTURE
 DU
 TARN

PPR INONDATION DE LA VÈRE
CARTE DES ZONAGES
COMMUNE DE CAGNAC LES MINES
 Direction Départementale des Territoires
 Décembre 2011

ZONAGES :
 **ZONE BLEUE**
 **ZONE ROUGE**

 Limite de la crue de référence
 Réalisé par GEOSPHAIR



 ECHELLE 1 / 10.000